




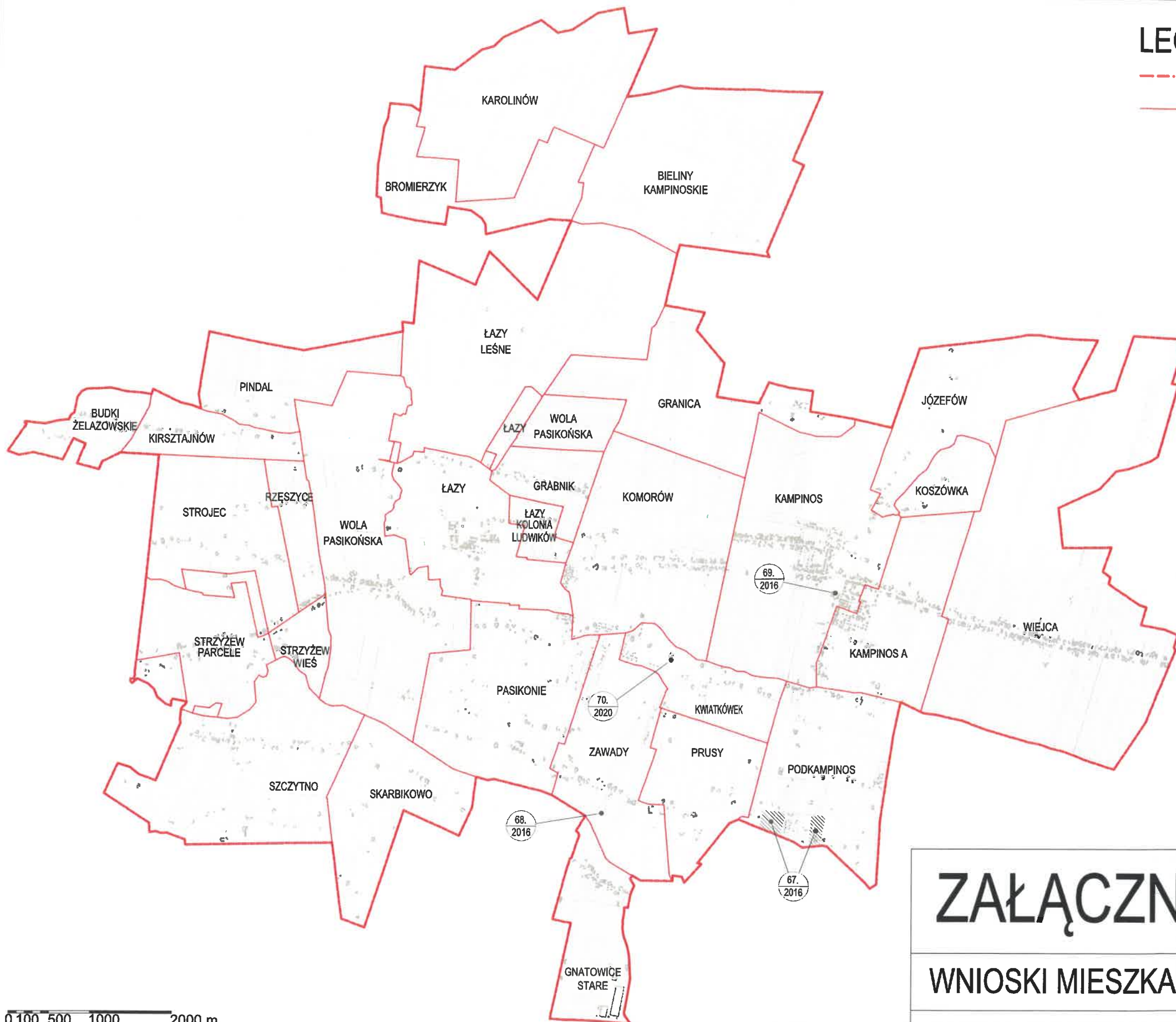
Lp.	Nazwa planu	Nr uchwały Rady Gminy Kampinos	Data podjęcia uchwały
1.	Zmiana miejscowego planu zagospodarowania przestrzennego gminy Kampinos (dla fragmentów wsi Łazy)	XCVI/170/2001	20 września 2001 r.
2.	Zmiana miejscowego planu zagospodarowania przestrzennego gminy Kampinos (dla fragmentów wsi Kampinos, Komorów, Łazy, Strzyżew)	XCVI/209/02	31 stycznia 2002 r.
3.	Zmiana miejscowego planu zagospodarowania przestrzennego gminy Kampinos (dla fragmentu wsi Podkaminsko, nr ew. dz.: 110/5-110/12, 109/4 - 109/11)	XCVI/233/02	25 kwietnia 2002 r.
4.	Zmiana miejscowego planu zagospodarowania przestrzennego gminy Kampinos (dla fragmentu wsi Kwiatkówek, nr ew. dz.: 19/3 - 19/23, 21/1 - 21/12)	XCVI/234/02	25 kwietnia 2002 r.
5.	Zmiana miejscowego planu zagospodarowania przestrzennego gminy Kampinos (dla fragmentów wsi: Józefów, Kampinos, Komorów, Kwiatkówek, Podkaminsko, Prusy, Zawady)	XCVI/238/02	20 czerwca 2002 r.
6.	Zmiana miejscowego planu zagospodarowania przestrzennego gminy Kampinos (dla fragmentu wsi Łazy)	XCVI/242/02	20 czerwca 2002 r.
7.	Zmiana miejscowego planu zagospodarowania przestrzennego gminy Kampinos (dla fragmentu wsi Pasikonie, nr ew. dz.: 25)	XCVI/243/02	20 czerwca 2002 r.
8.	Zmiana miejscowego planu zagospodarowania przestrzennego gminy Kampinos (dla fragmentu wsi Łazy)	XCVI/246/02	26 września 2002 r.
9.	Zmiana miejscowego planu zagospodarowania przestrzennego gminy Kampinos (dla terenu Wola Pasikońska, nr ew. dz.: 185, 186, 134)	XCVI/247/02	26 września 2002 r.
10.	Zmiana miejscowego planu zagospodarowania przestrzennego gminy Kampinos (dla terenu wsi Kampinos, nr ew. dz.: 32/2)	XCVI/257/02	10 października 2002 r.
11.	Zmiana miejscowego planu zagospodarowania przestrzennego gminy Kampinos (dla fragmentu wsi Komorów)	XCVI/258/02	10 października 2002 r.
12.	Zmiana miejscowego planu zagospodarowania przestrzennego gminy Kampinos (dla terenu wsi Zawady, nr ew. dz.: 96/18, 96/19, 96/23, 96/15)	VI/51/03	24 lutego 2003 r.
13.	Zmiana miejscowego planu zagospodarowania przestrzennego gminy Kampinos (dla terenu wsi Kampinos, nr ew. dz.: 68/1, 68/2)	VI/52/03	24 lutego 2003 r.
14.	Zmiana miejscowego planu zagospodarowania przestrzennego gminy Kampinos (dla fragmentu wsi Podkaminsko, nr ew. dz.: 106/1)	VIII/54/03	24 marca 2003 r.
15.	Zmiana miejscowego planu zagospodarowania przestrzennego gminy Kampinos (dla terenu wsi Podkaminsko, nr ew. dz.: 34/2, 34/3)	IX/63/03	28 kwietnia 2003 r.
16.	Miejscowy plan zagospodarowania przestrzennego gminy Kampinos (dla fragmentu wsi Łazy Kolonia Ludwików, nr ew. dz.: 29/2, 29/3, 29/4, 29/6, 29/8)	XI/89/03	28 lipca 2003 r.
17.	Miejscowy plan zagospodarowania przestrzennego gminy Kampinos (dla fragmentu wsi Wiejca, nr ew. dz.: 80/1 część 80/4)	XI/91/03	28 lipca 2003 r.
18.	Zmiana miejscowego planu zagospodarowania przestrzennego gminy Kampinos (dla terenu wsi Kampinos, nr ew. dz.: 70/1, 70/2)	XI/93/03	28 lipca 2003 r.
19.	Miejscowy plan zagospodarowania przestrzennego gminy Kampinos (dla fragmentu wsi Kwiatkówek, nr ew. dz.: 18/2 - 18/21 i część 18/22)	XI/98/03	27 sierpnia 2003 r.
20.	Miejscowy plan zagospodarowania przestrzennego gminy Kampinos (dla fragmentu wsi Zawady, nr ew. dz.: 49/5 i 49/10)	XI/99/03	27 sierpnia 2003 r.
21.	Zmiana miejscowego planu zagospodarowania przestrzennego gminy Kampinos (dla fragmentu wsi Kwiatkówek, nr ew. dz.: 1)	XII/100/03	27 sierpnia 2003 r.
22.	Miejscowy plan zagospodarowania przestrzennego gminy Kampinos (dla fragmentu wsi Wiejca, nr ew. dz.: 50/2, 50/3, 50/2, 50/4, 50/7 i część 51)	XV/115/03	27 października 2003 r.
23.	Miejscowy plan zagospodarowania przestrzennego gminy Kampinos (dla fragmentu wsi Gnатовice Stare, nr ew. dz.: 112-118 i 122)	XVI/178/04	28 października 2004 r.
24.	Miejscowy plan zagospodarowania przestrzennego gminy Kampinos (dla wsi Gnатовice Stare, z wyłączeniem działek nr ew.: 112-118 i 122)	XLV/263/06	31 lipca 2006 r.
25.	Miejscowy plan zagospodarowania przestrzennego fragmentu wsi Podkaminsko w granie Kampinos	LVI/248/10	6 września 2010 r.
26.	Miejscowy plan zagospodarowania przestrzennego fragmentu wsi Łazy Kolonia Ludwików	VIII/36/11	31 maja 2011 r.
27.	Miejscowy plan zagospodarowania przestrzennego fragmentu wsi Strzyżew w granie Kampinos	XVI/55/11	30 listopada 2011 r.
28.	Miejscowy plan zagospodarowania przestrzennego obejmujący część wsi Wiejca	XV/56/11	30 listopada 2011 r.
29.	Miejscowy plan zagospodarowania przestrzennego fragmentu wsi Kampinos w granie Kampinos	XLI/180/13	11 września 2013 r.
30.	Miejscowy plan zagospodarowania przestrzennego wsi Kampinos A	XLII/181/13	11 września 2013 r.
31.	Miejscowy plan zagospodarowania przestrzennego dla fragmentu wsi Komorów w granie Kampinos	LXV/322/18	9 października 2018 r.
32.	Miejscowy plan zagospodarowania przestrzennego gminy Kampinos dla fragmentu wsi Budki Żelazowskie	LXV/323/18	9 października 2018 r.
33.	Miejscowy plan zagospodarowania przestrzennego dla części wsi Kampinos A i części wsi Kampinos gmina Kampinos	XCV/156/20	28 września 2020 r.

ZAŁĄCZNIK NR 1
KONCENTRACJE DECYZJI O WZ
NA TLE OBOWIĄZUJĄCYCH MPZP
SKALA 1:25 000 **04.11.2020**

PRZEWODNICZĄCY
 Rady Gminy
Krzysztof Sucharski

LEGENDA:

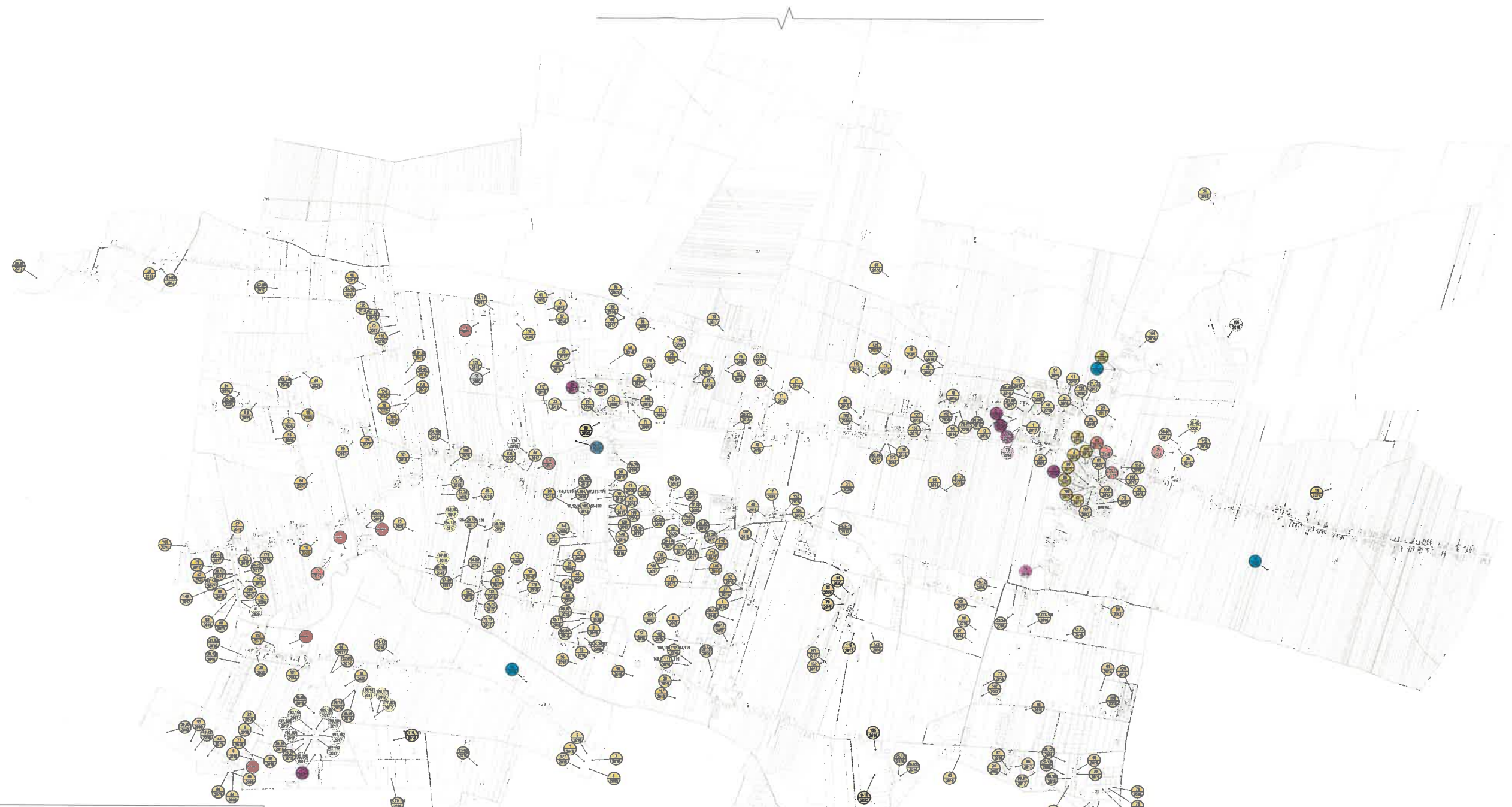
-  GRANICA GMINY KAMPINOS
-  GRANICE WSI
-  ZŁOŻONE WNIOSKI




0 100 500 1000 2000 m

ZAŁĄCZNIK NR 2	
WNIOSKI MIESZKAŃCÓW GMINY	
SKALA 1:50 000	04.11.2020

PRZEWODNICZĄCY
Rady Gminy
Krzysztof Sucharski

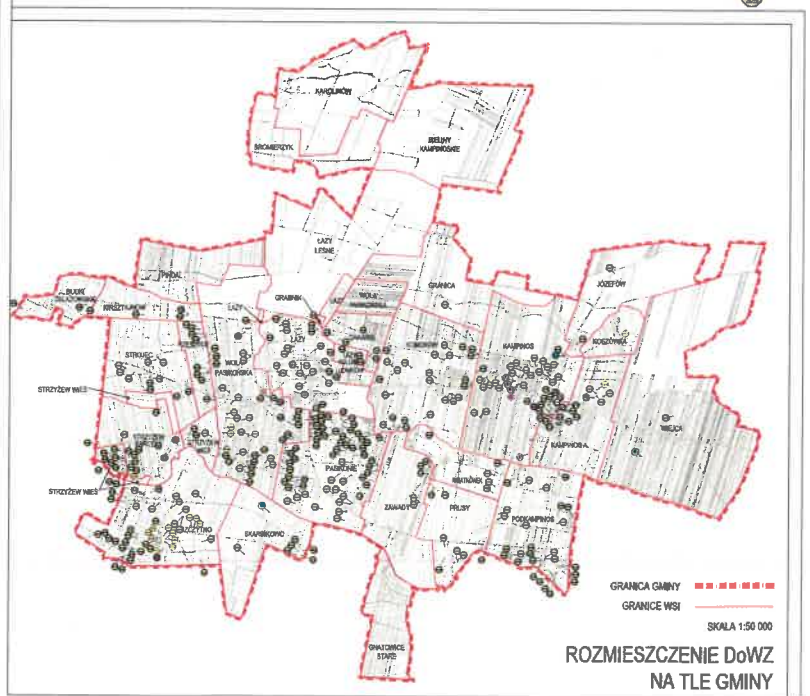


PRZEWODNICZĄCY
Rady Gminy
Krzysztof Sucharski



LEGENDA:

WYDANE DECYZJE	DECYZJE ODMOWNE	RODZAJ INWESTYCJI
		ZABUDOWA MIESZKALNA JEDYNOLODOWA
		ZABUDOWA ZAGRODOWA ROLNICZA
		ZABUDOWA USŁUGOWA
		URZĄDZENIA MELIORACJI WODNEJ
		ZABUDOWA MAGAZYNOWA I PRODUKCYJNA
		POZOSTAŁE



ZAŁĄCZNIK NR 3

DECYZJE O WARUNKACH ZABUDOWY
WYDANE W LATACH 2016 - 2020

SKALA 1:15 000

04.11.2020

GMINA KAMPINOS
STUDIUM UWARUNKOWAN
I KIERUNKÓW ZAGOSPODAROWANIA
PRZESTRZENNEGO

ZALĄCZNIK NR 2c
do Uchwały nr XXVI/12108
Rady Gminy Kampinos
z dnia 29 września 2008 r.

POLITYKA PRZESTRZENNA
INSTRUMENTALIZACJA
POLITYKI PRZESTRZENNEJ

--- granica gminy (granica administracyjna)
--- granice wsi

Elementy polityki przestrzennej
Zarządca

- Plan miejscowy (Plan Miejscowości)
- Linia graniczna (Linia graniczna)
- Linia graniczna (Linia graniczna)
- Linia graniczna (Linia graniczna)

Elementy polityki przestrzennej
Współdziałanie Macierzystego

- Obszar koncentracji decyzji (Obszar koncentracji decyzji)
- Obszar koncentracji decyzji (Obszar koncentracji decyzji)
- Obszar koncentracji decyzji (Obszar koncentracji decyzji)
- Obszar koncentracji decyzji (Obszar koncentracji decyzji)
- Obszar koncentracji decyzji (Obszar koncentracji decyzji)
- Obszar koncentracji decyzji (Obszar koncentracji decyzji)
- Obszar koncentracji decyzji (Obszar koncentracji decyzji)
- Obszar koncentracji decyzji (Obszar koncentracji decyzji)

Elementy lokalnej polityki
przestrzennej

- Obszar koncentracji decyzji (Obszar koncentracji decyzji)
- Obszar koncentracji decyzji (Obszar koncentracji decyzji)

PRZEWODNICZĄCY
Rady Gminy
Krzysztof Sucharski

- LEGENDA:**
- TERENY OBJĘTE OBOWIĄZUJĄCYMI MIEJSCOWYMI PLANAMI ZAGOSPODAROWANIA PRZESTRZENNEGO
 - OBSZARY KONCENTRACJI DECYZJI O WARUNKACH ZABUDOWY 2010-2015
 - WNIOSKI MIESZKAŃCÓW GMINY DOT. ZMIAN W ZAGOSPODAROWANIU 2010-2015
 - OBSZARY KONCENTRACJI DECYZJI O WARUNKACH ZABUDOWY 2016-2020
 - WNIOSKI MIESZKAŃCÓW GMINY DOT. ZMIAN W ZAGOSPODAROWANIU 2016-2020

ZALĄCZNIK NR 4

PROCES ZMIAN W ZAGOSPODAROWANIU PRZESTRZENNYM
NA TLE INSTRUMENTALIZACJI POLITYKI PRZESTRZENNEJ

SKALA 1:25 000

04.11.2020

