

**UCHWAŁA NR XXIV/97/15  
RADY GMINY KAMPINOS**

z dnia 11 grudnia 2015 r.

**zmieniająca uchwałę w sprawie określenia wzorów formularzy tj. informacji w sprawie podatku od nieruchomości oraz deklaracji na podatek od nieruchomości**

Na podstawie art. 18 ust. 2 pkt 8 ustawy z dnia 8 marca 1990 r. o samorządzie gminnym (t. j. Dz. U. 2015.1515) oraz art. 6 ust. 13 ustawy z dnia 12 stycznia 1991 r. o podatkach i opłatach lokalnych (t. j. Dz. U. 2014.849 z późn. zm.) uchwała co następuje:

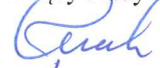
**§ 1.** § 1 W uchwale Nr XXIII/92/15 Rady Gminy Kampinos z dnia 30 listopada 2015 roku w sprawie określenia wzorów formularzy tj. informacji w sprawie podatku od nieruchomości oraz deklaracji na podatek od nieruchomości dokonuje się następujących zmian :

1. Załącznik nr 1 otrzymuje brzmienie Załącznika nr 1 do niniejszej uchwały.
2. Załącznik nr 2 otrzymuje brzmienie Załącznika nr 2 do niniejszej uchwały.

**§ 2.** Wykonanie uchwały powierza się Wójtowi Gminy.

**§ 3.** Uchwała wchodzi w życie po upływie 14 dni od dnia ogłoszenia w Dzienniku Urzędowym Województwa Mazowieckiego i ma zastosowanie do podatku należnego za 2016 rok.

Przewodniczący Rady Gminy



**mgr Piotr Popowski**

Załącznik Nr 1 do Uchwały Nr XXIV/97/15

Rady Gminy Kampinos

z dnia 11 grudnia 2015 r.

1. Numer Identyfikacji Podatkowej składającej informację (NIP lub PESEL)

Załącznik Nr 1  
do Uchwały Rady Gminy Kampinos  
XXIV/97/15 z dnia 11 grudnia 2015 r.

**IN – 1 INFORMACJA W SPRAWIE PODATKU OD NIERUCHOMOŚCI**

2. Rok

na

**Podstawa prawna:** Ustawa z dnia 12 stycznia 1991 r. o podatkach i opłatach lokalnych (tekst jedn.: Dz. U. 2014.849 z późn. zm.). Niniejsza ustawa dokonuje w zakresie swojej regulacji wdrożenia następujących dyrektyw Wspólnot Europejskich: 1) dyrektywy 92/106/EWG z dnia 7 grudnia 1992 r. w sprawie ustanowienia wspólnych zasad dla niektórych typów transportu kombinowanego towarów między państwami członkowskimi (Dz. Urz. WE L 368 z 17.12.1992), 2) dyrektywy 1999/62/WE Parlamentu Europejskiego i Rady z dnia 17 czerwca 1999 r. w sprawie pobierania opłat za użytkowanie niektórych typów infrastruktury przez pojazdy ciężarowe (Dz. Urz. WE L 187 z 20.07.1999, s. 42). Dane dotyczące ogłoszenia aktów prawa Unii Europejskiej, zamieszczone w niniejszej ustawie – z dniem uzyskania przez Rzeczpospolitą Polską członkostwa w Unii Europejskiej – dotyczą ogłoszenia tych aktów w Dzienniku Urzędowym Unii Europejskiej – wydanie specjalne.  
**Składający:** Formularz przeznaczony dla osób fizycznych będących właścicielami nieruchomości lub obiektów budowlanych, posiadaczami samoistnymi nieruchomości lub obiektów budowlanych, użytkownikami wieczystymi gruntów, posiadaczami nieruchomości lub ich części albo obiektów budowlanych lub ich części, stanowiących własność Skarbu Państwa lub jednostki samorządu terytorialnego.  
**Termin składania:** W terminie 14 dni od dnia zaistnienia okoliczności uzasadniających powstanie albo wygaśnięcie obowiązku podatkowego lub zaistnienia zdarzenia mającego wpływ na wysokość podatku.  
**Miejsce składania:** Organ podatkowy właściwy ze względu na miejsce położenia przedmiotów opodatkowania.

**A. MIEJSCE SKŁADANIA INFORMACJI**

3. Wójt Gminy Kampinos

Adres ul. Niepokalanowska 3 05-085 Kampinos

**B. DANE SKŁADAJĄCEGO INFORMACJĘ**

**B.1 DANE IDENTYFIKACYJNE**

4. Rodzaj własności, posiadania (zaznaczyć właściwą kratkę)

1. właściciel 2. współwłaściciel 3. posiadacz samoistny 4. współposiadacz samoistny 5. użytkownik wieczysty

6. współużytkownik wieczysty 7. posiadacz zależny (np. dzierżawca, najemca) 8. współposiadacz zależny (np. dzierżawca, najemca)

5. Miejsce/a (adres/y) położenia przedmiotów opodatkowania oraz identyfikator/y działek, budynków, lokali (Uwaga! Wykazuje się odrębnie dla każdej nieruchomości)

6. Numer/y księgi wieczystej lub zbioru/ów dokumentów oraz nazwa sądu, w którym prowadzona jest księga wieczysta lub zbiór dokumentów (Uwaga! Wykazuje się odrębnie dla każdej nieruchomości)

7. Nazwisko, pierwsze imię, drugie imię

8. Imię ojca, imię matki, data urodzenia (Uwaga! Wykazuje się tylko wówczas, gdy osobie fizycznej nie nadano numeru PESEL)

9. Numer PESEL/REGON

**B.2 ADRES ZAMIESZKANIA**

10. Kraj

11. Województwo

12. Powiat

13. Gmina

14. Ulica

15. Numer domu / Numer lokalu

16. Miejscowość

17. Kod pocztowy

18. Poczta

**C. OKOLICZNOŚCI POWODUJĄCE KONIECZNOŚĆ ZŁOŻENIA INFORMACJI**

19. Okoliczności (zaznaczyć właściwą kratkę)

1. informacja składana po raz pierwszy

2. korekta uprzednio złożonej informacji (wykazu)

**D. DANE DOTYCZĄCE PRZEDMIOTÓW OPODATKOWANIA (z wyjątkiem zwolnionych)**

**D.1 POWIERZCHNIA GRUNTÓW (Uwaga! Wykazujemy z dokładnością do 1 mkw.)**

1) związanych z prowadzeniem działalności gospodarczej, bez względu na sposób zakwalifikowania w ewidencji gruntów i budynków

20.

..... m<sup>2</sup>

	2) pod wodami powierzchniowymi stojącymi lub wodami powierzchniowymi płynącymi jezior i zbiorników sztucznych	21. ..... ha
	3) pozostałych, w tym zajętych na prowadzenie odpłatnej statutowej działalności pożytku publicznego przez organizacje pożytku publicznego  3a) zajętych na cele rekreacji indywidualnej	22. ..... m <sup>2</sup>  23. ..... m <sup>2</sup>
	4) niezabudowanych objętych obszarem rewitalizacji, o którym mowa w ustawie z dnia 9 października 2015 r. o rewitalizacji (Dz.U. poz. 1777), i położonych na terenach, dla których miejscowy plan zagospodarowania przestrzennego przewiduje przeznaczenie pod zabudowę mieszkaniową, usługową albo zabudowę o przeznaczeniu mieszanym obejmującym wyłącznie te rodzaje zabudowy, jeżeli od dnia wejścia w życie tego planu w odniesieniu do tych gruntów upłynął okres 4 lat, a w tym czasie nie zakończono budowy zgodnie z przepisami prawa budowlanego	24. ..... m <sup>2</sup>
<b>D.2 POWIERZCHNIA UŻYTKOWA BUDYNKÓW LUB ICH CZĘŚCI (*)</b>		
	1) mieszkalnych – ogółem  w tym: - kondygnacji o wysokości od 1,40 do 2,20 m (zaliczyć 50% powierzchni)  - kondygnacji o wysokości powyżej 2,20 m	25. ..... m <sup>2</sup> ..... ..... m <sup>2</sup> ..... ..... m <sup>2</sup>
* Do powierzchni użytkowej budynku lub jego części należy zaliczyć powierzchnię mierzoną po wewnętrznej długości ścian na wszystkich kondygnacjach, z wyjątkiem powierzchni klatek schodowych oraz szypów dźwigowych. Za kondygnację uważa się również garaże podziemne, piwnice, sutereny i poddasza użytkowe.		
	2) związanych z prowadzeniem działalności gospodarczej oraz od budynków mieszkalnych lub ich części zajętych na prowadzenie działalności gospodarczej ogółem  w tym: - kondygnacji o wysokości od 1,40 do 2,20 m (zaliczyć 50% powierzchni) - kondygnacji o wysokości powyżej 2,20 m	26. ..... m <sup>2</sup> ..... ..... m <sup>2</sup> ..... ..... m <sup>2</sup>
	3) zajęte na prowadzenie działalności gospodarczej w zakresie obrotu kwalifikowanym materiałem siewnym ogółem  w tym: - kondygnacji o wysokości od 1,40 do 2,20 m (zaliczyć 50% powierzchni) - kondygnacji o wysokości powyżej 2,20 m	27. ..... m <sup>2</sup> ..... ..... m <sup>2</sup> ..... ..... m <sup>2</sup>
	4) związanych z udzielaniem świadczeń zdrowotnych w rozumieniu przepisów o działalności leczniczej, zajętych przez podmioty udzielające tych świadczeń ogółem  w tym:	28. ..... m <sup>2</sup>



- kondygnacji o wysokości od 1,40 do 2,20 m (zaliczyć 50% powierzchni)	..... m <sup>2</sup>
- kondygnacji o wysokości powyżej 2,20 m	..... m <sup>2</sup>

5) pozostałych, w tym zajętych na prowadzenie odpłatnej statutowej działalności pożytku publicznego przez organizacje pożytku publicznego ogółem,	29. ..... m <sup>2</sup>
w tym:	
- kondygnacji o wysokości od 1,40 do 2,20 m (zaliczyć 50% powierzchni)	..... m <sup>2</sup>
- kondygnacji o wysokości powyżej 2,20 m	..... m <sup>2</sup>
5a) budynki użytkowane na cele rekreacji indywidualnej ogółem	30. ..... m <sup>2</sup>
w tym:	
- kondygnacji o wysokości od 1,40 do 2,20 m (zaliczyć 50% powierzchni)	..... m <sup>2</sup>
- kondygnacji o wysokości powyżej 2,20 m	..... m <sup>2</sup>

<b>D.3 BUDOWLE</b>	
a) budowle (wartość, o której mowa w przepisach o podatkach dochodowych)	31. .....

**E. INFORMACJA O PRZEDMIOTACH ZWOLNIONYCH**  
(podać powierzchnię bądź wartość budowli przedmiotów zwolnionych oraz przepis prawa – z jakiego tytułu występuje zwolnienie)

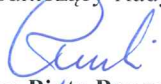
**F. OŚWIADCZENIE I PODPIS SKŁADAJĄCEGO / OSOBY REPREZENTUJĄCEJ SKŁADAJĄCEGO**  
**Oświadczam, że podane przeze mnie dane są zgodne z prawdą.**

32. Imię	33. Nazwisko
34. Data wypełnienia (dzień – miesiąc – rok)	35. Podpis (pieczęć) składającego / osoby reprezentującej składającego
Telefon kontaktowy	

**G. ADNOTACJE ORGANU PODATKOWEGO**

36. Uwagi organu podatkowego	
37. Identyfikator przyjmującego formularz	38. Data i podpis przyjmującego formularz

Przewodniczący Rady Gminy

  
mgr Piotr Popowski

Załącznik Nr 2 do Uchwały Nr XXIV/97/15

Rady Gminy Kampinos

z dnia 11 grudnia 2015 r.

1. Numer Identyfikatora Podatkowego składającego deklarację (NIP lub PESEL)

Załącznik Nr 2  
do Uchwały Rady Gminy Kampinos  
XXIV/97/15 z dnia 11 grudnia 2015r.

**DN – 1 DEKLARACJA NA PODATEK OD NIERUCHOMOŚCI**

**Podstawa prawna:** Ustawa z dnia 12 stycznia 1991 r. o podatkach i opłatach lokalnych (tekst jedn.: Dz. U.2014.849 z późn. zm.) Niniejsza ustawa dokonuje w zakresie swojej regulacji wdrożenia następujących dyrektyw Wspólnot Europejskich: 1) dyrektywy 92/106/EWG z dnia 7 grudnia 1992 r. w sprawie ustanowienia wspólnych zasad dla niektórych typów transportu kombinowanego towarów między państwami członkowskimi (Dz. Urz. WE L 368 z 17.12.1992), 2) dyrektywy 1999/62/WE Parlamentu Europejskiego i Rady z dnia 17 czerwca 1999 r. w sprawie pobierania opłat za użytkowanie niektórych typów infrastruktury przez pojazdy ciężarowe (Dz. Urz. WE L 187 z 20.07.1999, s. 42). Dane dotyczące ogłoszenia aktów prawa Unii Europejskiej, zamieszczone w niniejszej ustawie – z dniem uzyskania przez Rzeczpospolitą Polską członkostwa w Unii Europejskiej – dotyczą ogłoszenia tych aktów w Dzienniku Urzędowym Unii Europejskiej – wydanie specjalne.

**Składający:** Formularz przeznaczony dla osób prawnych, jednostek organizacyjnych oraz spółek niemających osobowości prawnej będących właścicielami nieruchomości lub obiektów budowlanych, posiadaczami samoistnymi nieruchomości lub obiektów budowlanych, użytkownikami wieczystymi gruntów, posiadaczami nieruchomości lub ich części albo obiektów budowlanych lub ich części, stanowiących własność Skarbu Państwa lub jednostki samorządu terytorialnego oraz dla osób fizycznych będących współwłaścicielami lub współposiadaczami z osobami prawnymi bądź z innymi jednostkami organizacyjnymi nieposiadającymi osobowości prawnej lub ze spółkami nieposiadającymi osobowości prawnej, z wyjątkiem osób tworzących wspólnotę mieszkaniową.

**Termin składania:** Do 31 stycznia każdego roku podatkowego; w terminie 14 dni od dnia zaistnienia okoliczności uzasadniających powstanie bądź wygaśnięcie obowiązku podatkowego lub zaistnienia zdarzenia mającego wpływ na wysokość podatku.

**Miejsce składania:** Organ podatkowy właściwy ze względu na miejsce położenia przedmiotów opodatkowania.

**A. MIEJSCE SKŁADANIA DEKLARACJI**

3. Wójt Gminy Kampinos

Adres ul. Niepokalanowska 3 05-085 Kampinos

**B. DANE SKŁADAJĄCEGO DEKLARACJĘ (niepotrzebne skreślić)**

\* - dotyczy składającego deklarację niebędącego osobą fizyczną \*\* - dotyczy składającego deklarację będącego osobą fizyczną

**B.1 DANE IDENTYFIKACYJNE**

4. Rodzaj składającego deklarację (zaznaczyć właściwą kratkę)

1. osoba fizyczna 2. osoba prawna 3. jednostka organizacyjna 4. spółka niemająca osobowości prawnej

5. Rodzaj własności, posiadania (zaznaczyć właściwą kratkę)

1. właściciel 2. współwłaściciel 3. posiadacz samoistny 4. współposiadacz samoistny 5. użytkownik wieczysty

6. współużytkownik wieczysty 7. posiadacz zależny (np. dzierżawca, najemca) 8. współposiadacz zależny (np. dzierżawca, najemca)

6. Miejsce/a (adres/y) położenia przedmiotów opodatkowania oraz identyfikator/y działek, budynków, lokali (Uwaga! Wykazuje się odrębnie dla każdej nieruchomości)

7. Numer/y księgi wieczystej lub zbioru/ów dokumentów oraz nazwa sądu, w którym prowadzona jest księga wieczysta lub zbiór dokumentów (Uwaga! Wykazuje się odrębnie dla każdej nieruchomości)

8. Nazwa pełna \* / Nazwisko, pierwsze imię, drugie imię\*\*

9. Nazwa skrócona\* / imię ojca, imię matki, data urodzenia (Uwaga! Wykazuje się tylko wówczas, gdy osobie fizycznej nie nadano numeru PESEL) \*\*

10. Identyfikator REGON\* / Numer PESEL\*\*

**B.2 ADRES SIEDZIBY\* / ADRES ZAMIESZKANIA \*\***

11. Kraj

12. Województwo

13. Powiat

14. Gmina

15. Ulica

16. Numer domu / Numer lokalu

17. Miejscowość

18. Kod pocztowy

19. Poczta

**C. OKOLICZNOŚCI POWODUJĄCE KONIECZNOŚĆ ZŁOŻENIA DEKLARACJI**

20. Okoliczności (zaznaczyć właściwą kratkę)

1. deklaracja na dany rok 2. korekta deklaracji rocznej 3. wygaśnięcie obowiązku podatkowego  
4. powstanie obowiązku podatkowego w trakcie roku 5. zmiana miejsca zamieszkania lub siedziby

**D. DANE DOTYCZĄCE PRZEDMIOTÓW OPODATKOWANIA (z wyjątkiem zwolnionych)**

	Wyszczególnienie	Podstawa opodatkowania	Stawka podatku wynikająca z Uchwały Rady Gminy..... .. (ogłoszona w Dz. Urzędowym Województwa ..... w roku poprzedzającym dany rok podatkowy) w zł, gr	Kwota podatku w zł, gr (należy zaokrąglić do pełnych dziesiątek groszy)
<b>D.1 POWIERZCHNIA GRUNTÓW (Uwaga! Wykazujemy z dokładnością do 1 m<sup>2</sup>.)</b>				
	1) związanych z prowadzeniem działalności gospodarczej, bez względu na sposób zakwalifikowania w ewidencji gruntów i budynków	21. ..... m <sup>2</sup>	22. .....	23. .....
	2) pod wodami powierzchniowymi stojącymi lub wodami powierzchniowymi płynącymi jezior i zbiorników sztucznych	24. ..... ha	25. .....	26. .....
	3) pozostałych, w tym zajętych na prowadzenie odpłatnej statutowej działalności pożytku publicznego przez organizacje pożytku publicznego	27. ..... m <sup>2</sup>	28. .....	29. .....
	3a) zajętych na cele rekreacji indywidualnej	..... m <sup>2</sup>	.....	.....
	4) niezabudowanych objętych obszarem rewitalizacji, o którym mowa w ustawie z dnia 9 października 2015 r. o rewitalizacji (Dz.U. poz. 1777), i położonych na terenach, dla których miejscowy plan zagospodarowania przestrzennego przewiduje przeznaczenie pod zabudowę mieszkaniową, usługową albo zabudowę o przeznaczeniu mieszanym obejmującym wyłącznie te rodzaje zabudowy, jeżeli od dnia wejścia w życie tego planu w odniesieniu do tych gruntów upłynął okres 4 lat, a w tym czasie nie zakończono budowy zgodnie z przepisami prawa budowlanego	30. ..... m <sup>2</sup>	31. .....	32. .....
<b>D.2 POWIERZCHNIA UŻYTKOWA BUDYNKÓW LUB ICH CZĘŚCI (*)</b>				
	1) mieszkalnych – ogółem w tym:  - kondygnacji o wysokości od 1,40 do 2,20 m (zaliczyć 50% powierzchni)  - kondygnacji o wysokości powyżej 2,20 m	33. ..... m <sup>2</sup> 36. ..... .. m <sup>2</sup> ..... .. m <sup>2</sup>	34. ..... 37. ..... .....	35. ..... 38. ..... .....
* Do powierzchni użytkowej budynku lub jego części należy zaliczyć powierzchnię mierzoną po wewnętrznej długości ścian na wszystkich kondygnacjach, z wyjątkiem powierzchni klatek schodowych oraz sztywów dźwigowych. Za kondygnację uważa się również garaże podziemne, piwnice, sutereny i poddasza użytkowe.				
	2) związanych z prowadzeniem działalności gospodarczej oraz od budynków mieszkalnych lub ich części zajętych na prowadzenie działalności gospodarczej ogółem, w tym: - kondygnacji o wysokości od 1,40 do 2,20 m (zaliczyć 50% powierzchni) - kondygnacji o wysokości powyżej 2,20 m	39. ..... m <sup>2</sup> ..... .. m <sup>2</sup> ..... .. m <sup>2</sup>	40. ..... .....	41. ..... .....



	<p>3) zajętych na prowadzenie działalności gospodarczej w zakresie obrotu kwalifikowanym materiałem siewnym ogółem, w tym: - kondygnacji o wysokości od 1,40 do 2,20 m (zaliczyć 50% powierzchni) - kondygnacji o wysokości powyżej 2,20 m</p>	<p>42. ..... m<sup>2</sup> ..... .. m<sup>2</sup> ..... .. m<sup>2</sup></p>	<p>43. ..... ..... ..... .....</p>	<p>44. ..... ..... ..... .....</p>
	<p>4) związanych z udzielaniem świadczeń zdrowotnych w rozumieniu przepisów o działalności leczniczej, zajętych przez podmioty udzielające tych świadczeń ogółem  w tym: - kondygnacji o wysokości od 1,40 do 2,20 m (zaliczyć 50% powierzchni) - kondygnacji o wysokości powyżej 2,20 m</p>	<p>45. ..... m<sup>2</sup> ..... .. m<sup>2</sup> ..... .. m<sup>2</sup></p>	<p>46. ..... ..... ..... .....</p>	<p>47. ..... ..... ..... .....</p>
	<p>5) pozostałych, w tym zajętych na prowadzenie odpłatnej statutowej działalności pożytku publicznego przez organizacje pożytku publicznego ogółem, w tym: - kondygnacji o wysokości od 1,40 do 2,20 m (zaliczyć 50% powierzchni) - kondygnacji o wysokości powyżej 2,20 m  5a) budynki użytkowane na cele rekreacji indywidualnej ogółem w tym: - kondygnacji o wysokości od 1,40 do 2,20 m (zaliczyć 50% powierzchni) - kondygnacji o wysokości powyżej 2,20 m</p>	<p>48. ..... m<sup>2</sup> ..... .. m<sup>2</sup> ..... .. m<sup>2</sup> ..... .. m<sup>2</sup> ..... .. m<sup>2</sup></p>	<p>49. ..... ..... ..... .....</p>	<p>50. ..... ..... ..... .....</p>
<b>D.3 BUDOWLE</b>				
	<p>a) budowle (wartość, o której mowa w przepisach o podatkach dochodowych)</p>	<p>51. .....</p>	<p>52. .....</p>	<p>53. .....</p>
<b>E. ŁĄCZNA KWOTA PODATKU</b>				
	<p>Kwota podatku* Suma kwot z kol. D (należy zaokrąglić do pełnych złotych)</p>			<p>54. .....</p>

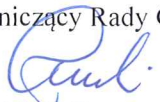
**F. INFORMACJA O PRZEDMIOTACH ZWOLNIONYCH**  
(podać powierzchnię bądź wartość budowli przedmiotów zwolnionych oraz przepis prawa – z jakiego tytułu występuje zwolnienie)

<b>G. OŚWIADCZENIE I PODPIS SKŁADAJĄCEGO / OSOBY REPREZENTUJĄCEJ SKŁADAJĄCEGO</b>	
<b>Oświadczam, że podane przeze mnie dane są zgodne z prawdą.</b>	
55. Imię	56. Nazwisko
57. Data wypełnienia (dzień – miesiąc – rok)	58. Podpis (pieczęć) składającego / osoby reprezentującej składającego
<b>H. ADNOTACJE ORGANU PODATKOWEGO</b>	
60. Uwagi organu podatkowego	
61. Identyfikator przyjmującego formularz	62. Data i podpis przyjmującego formularz

**\*) Pouczenie:**

W przypadku niewpłacenia w obowiązujących terminach i ratach kwoty podatku z poz. 54 lub wpłacenia jej w niepełnej wysokości, niniejsza deklaracja stanowi podstawę do wystawienia tytułu wykonawczego, zgodnie z przepisami ustawy z dnia 17 czerwca 1966 r. o postępowaniu egzekucyjnym w administracji (tekst jedn.: Dz. U. z 2014 r. poz. 1619 z późn. zm.)

Przewodniczący Rady Gminy



**mgr Piotr Popowski**