


**PLAN ODNOWY
MIEJSCOWOŚCI
STARE GNATOWICE
W GMINIE KAMPINOS
NA LATA 2010 – 2022**



Stare Gnatowice, styczeń 2016



**RADA SOŁECKA,
RADA GMINY I WÓJT GMINY KAMPINOS**

**PLAN ODNOWY MIEJSCOWOŚCI
STARE GNATOWICE
W GMINIE KAMPINOS
NA LATA 2010 – 2022**

**Załącznik do Uchwały Zebrania wiejskiego
w Starych Gnatowicach**

Nr I/1/16 z dnia 7 stycznia 2016 r.

Załącznik do Uchwały Rady Gminy Kampinos

Nr XXVI/106/16 z dnia 8 stycznia 2016 r.

Stare Gnatowice, styczeń 2016



Spis treści

Wstęp.....	4
1. <i>Analiza aktualnej sytuacji społeczno – gospodarczej Starych Gnatowic</i>	6
Rolnictwo	8
Zasoby ludzkie, rynek pracy	9
Szkolnictwo.....	9
Transport	10
Łączność	11
Infrastruktura komunalna.....	11
Sektor przedsiębiorstw	11
2. <i>Analiza SWOT miejscowości Stare Gnatowice</i>	12
Mocne strony	12
Słabe strony	12
Szanse	13
Zagrożenia	13
3. <i>Kierunki rozwoju miejscowości Stare Gnatowice</i>	13
4. <i>Cel planowanych inwestycji</i>	15
Przewidywane do realizacji przedsięwzięcia w ramach Planu Odnowy Miejscowości Stare Gnatowice w latach 2010 – 2022.....	19
Harmonogram realizacji zadań	23



Wstęp

Plan Odnowy Miejscowości jest jednym z najważniejszych elementów odnowy wsi, jej rozwoju oraz poprawy warunków pracy i życia mieszkańców. Sporządzenie i uchwalenie tego dokumentu stanowiło niezbędny warunek przy aplikowaniu o środki finansowe w ramach działania „Odnowa i rozwój wsi” w ramach Programu Rozwoju Obszarów Wiejskich na lata 2007-2013 (PROW 2007-2013) oraz będzie stanowić warunek przy aplikowaniu o środki pomocowe w ramach Programu Rozwoju Obszarów Wiejskich na lata 2014 - 2020.

W skład tego dokumentu wchodzi:

- charakterystyka miejscowości, w której będzie realizowany projekt oraz planowane kierunki jej rozwoju
- inwentaryzacja zasobów służąca ujęciu stanu rzeczywistego
- ocena mocnych i słabych stron miejscowości
- opis planowanych przedsięwzięć
- szacunkowe koszty planowanych przedsięwzięć
- harmonogram planowanych przedsięwzięć

Celem Programu Rozwoju Obszarów Wiejskich jest poprawa jakości życia na obszarach wiejskich przez zaspokojenie potrzeb społecznych i kulturalnych mieszkańców wsi oraz promowanie obszarów wiejskich. Działanie umożliwi rozwój tożsamości społeczności wiejskiej, zachowanie dziedzictwa kulturowego i specyfiki obszarów wiejskich oraz wpłynie na wzrost atrakcyjności turystycznej i inwestycyjnej obszarów wiejskich.



W ramach działania pomocą finansową zostaną objęte projekty dotyczące:

1. budowy, przebudowy, remontu lub wyposażenia obiektów:
 - a) pełniących funkcje publiczne, społeczno-kulturalne, rekreacyjne i sportowe,
 - b) służących promocji obszarów wiejskich, w tym propagowaniu i zachowaniu dziedzictwa historycznego, tradycji, sztuki oraz kultury,
2. kształtowania obszaru przestrzeni publicznej,
3. budowy, remontu lub przebudowy infrastruktury związanej z rozwojem funkcji turystycznych, sportowych lub społeczno-kulturalnych,
4. zakupu obiektów charakterystycznych dla tradycji budownictwa w danym regionie, w tym budynków będących zabytkami, z przeznaczeniem na cele publiczne,
5. odnawiania, eksponowania lub konserwacji lokalnych pomników historycznych, budynków będących zabytkami lub miejsc pamięci,
6. kultywowania tradycji społeczności lokalnej oraz tradycyjnych zawodów,
7. budowy, przebudowy i modernizacji dróg lokalnych.

Istotny element tego działania stanowi pobudzenie aktywności środowisk lokalnych i stymulowanie współpracy na rzecz rozwoju i promocji wartości związanych z miejscową specyfiką społeczną, kulturową i przyrodniczą.

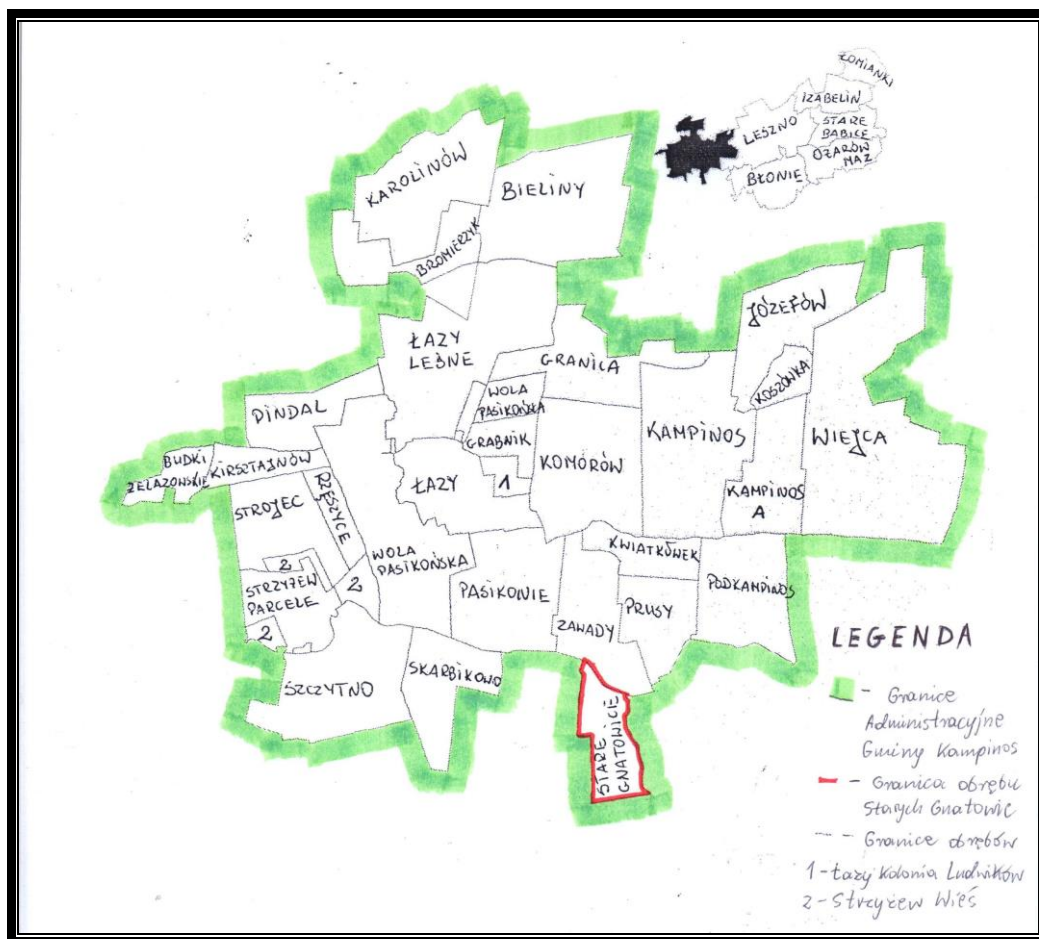
Inwestycje w infrastrukturę miejscowości Stare Gnatowice realizowane w oparciu o budżet gminy, środki WFOŚiGW w Warszawie, środki Budżetu Państwa a także środki strukturalne Unii Europejskiej będą mogły być realizowane przy poparciu i współudziale mieszkańców. Projekty zawarte w niniejszym opracowaniu, po uzyskaniu poparcia mieszkańców i po zatwierdzeniu ich przez Radę Gminy Kampinos, będą stanowiły podstawę do ich dalszego opracowywania i realizacji. Również zgoda i współudział mieszkańców w zatwierdzeniu i realizacji wybranych zadań są niezbędnym czynnikiem ich powodzenia i realizacji.



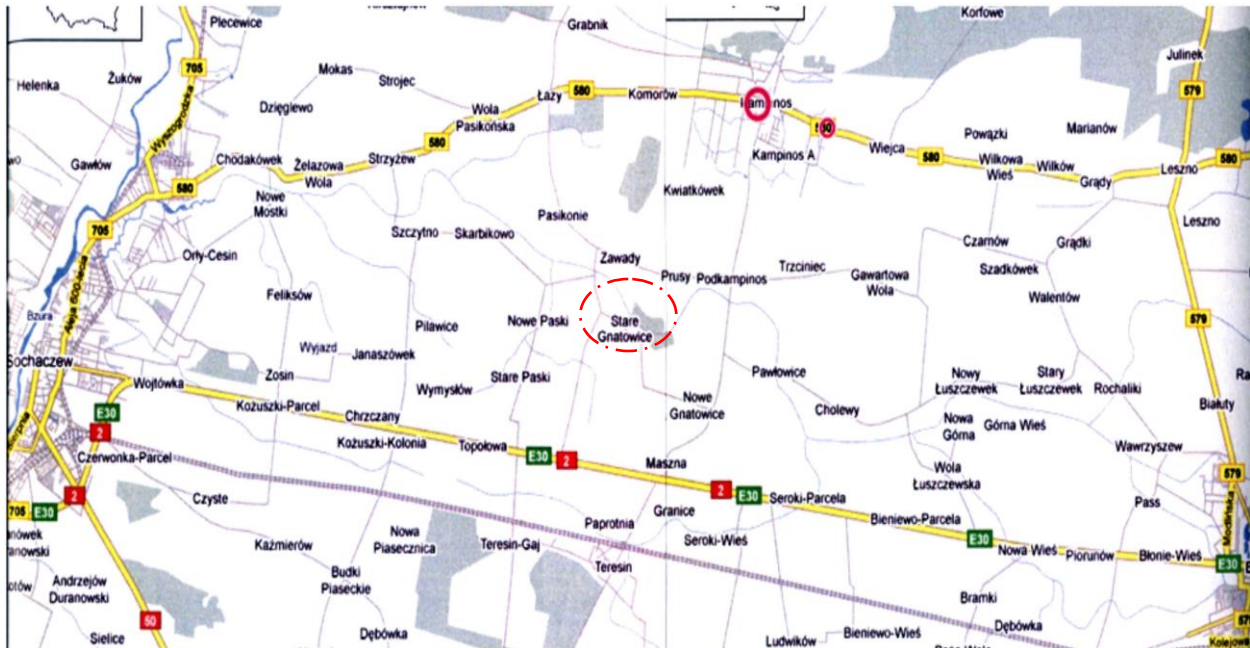
1. Analiza aktualnej sytuacji społeczno – gospodarczej Starych Gnatowic

Obszarem realizacji Planu Odnowy Miejscowości Stare Gnatowice jest obszar tej miejscowości, a czas jego realizacji obejmuje lata 2010 – 2022.

Miejscowość Stare Gnatowice położona jest w południowej części Gminy Kampinos. Administracyjnie wieś ta należy do sołectwa Stare Gnatowice. Od wschodu miejscowość ta graniczy z Maszną, od zachodu z miejscowością Gnatowice Nowe (gmina Teresin), od północy z Zawadami a od południa z Paprotnią. W ostatnim czasie nastąpił znaczący rozwój funkcji inwestycyjnej tego terenu i w związku z tym rolniczo – mieszkalny charakter miejscowości uległ zmianie.



Rys.1. Położenie administracyjne



Rys.2. Położenie geograficzne

Obszar zajmowany przez Stare Gnatowice wynosi 165.2185 ha. Pod względem powierzchni wieś ta należy do średniej wielkości miejscowości w gminie Kampinos. Struktura wykorzystania gruntów w Starych Gnatowicach prezentuje się następująco:

Wyszczególnienie	Powierzchnia w ha
Grunty orne	39,0611
Grupa III B	3,2151
IV A	16,6477
IV B	8,0676
V	7,2894
VI	3,8413
Użytki zielone	16,8489
Grupa III	0,3500
IV	10,1266
V	5,3623
VI	0,8500
Grunty bez klasy	0,1600
Razem	55,9097

**GRUNTY W POSIADANIU OSÓB PRAWNYCH**

Wyszczególnienie	Powierzchnia w ha
Grunty orne, w tym:	88,1868
KBP Polska Sp. z o. o.	51,41
„OY Polska” Sp. z o. o.	10,18
Pago	3,8403
MLP Teresin	10,6501
GC Investments	12,1064
Grunty zajęte na prowadzenie działalności gospodarczej, w tym:	19,9680
Carles Industrial	8,5325
Semmerlock Stein Sp. z o. o.	8,5466
Pekao Leasing	2,8889
Razem	108,1548

Największą powierzchnię Starych Gnatowic zajmują grunty będące własnością osób prawnych, na których nie prowadzona jest jeszcze działalność gospodarcza oraz takie, na których ta działalność już się rozwija.

Rolnictwo

Zmieniające się uwarunkowania społeczno-gospodarcze oraz rozwój funkcji inwestycyjnej terenu Starych Gnatowic sprawiły, że rolnictwo przestało być bazą ekonomiczną zapewniającą wystarczające warunki rozwoju i dlatego produkcja rolna jest niewielkim sektorem działalności. Również warunki klimatyczne są dość specyficzne (opady roczne poniżej 550 mm, okres wegetacji trwa od 200 do 210 dni w roku, ilość dni mroźnych waha się od 30 do 50 dni, pokrywa śnieżna utrzymuje się średnio przez okres od 38 do 60 dni w roku).



Zasoby ludzkie, rynek pracy

Na dzień 31.12.2015 roku miejscowość Stare Gnatowice zamieszkiwało 101 mieszkańców zameldowanych na pobyt stały. Stanowi to 2,42% ogólnej liczby mieszkańców gminy Kampinos. Pod względem liczby mieszkańców Stare Gnatowice należą do średniej wielkości miejscowości na terenie Gminy Kampinos. Dla całej gminy średnia gęstość zaludnienia wynosi 50 osób na 1 km². Kiedyś głównym źródłem utrzymania mieszkańców była praca w rolnictwie, natomiast z chwilą rozwoju inwestycji na terenie miejscowości znaczna część mieszkańców znalazła zatrudnienie w powstałych tam firmach magazynowych, usługowych i handlowych. Ponadto źródłem utrzymania mieszkańców są także wszelkiego rodzaju świadczenia socjalne takie, jak renty, emerytury czy zasiłki dla bezrobotnych. Część mieszkańców czerpie także dochody z pracy najemnej w innych miejscowościach i prac sezonowych.

Szkolnictwo

Na terenie Gminy Kampinos znajduje się publiczna szkoła podstawowa, publiczne gimnazjum oraz publiczne przedszkole. Wymienione placówki oświatowe działają w ramach Zespołu Szkolno – Przedszkolnego z Oddziałami Integracyjnymi. Jest to jedyny obiekt oświatowy na terenie Gminy Kampinos, w którym uczą się dzieci z całej gminy, także z miejscowości Stare Gnatowice. Dzieci dowożone są na zajęcia szkolnymi autobusami.

W roku szkolnym 2015/2016 liczebność dzieci w przedszkolu i uczniów w szkołach Zespołu kształtuje się w następujący sposób:

- Przedszkole - 136 dzieci (6 oddziały)
- Szkoła Podstawowa - 284 dzieci (14 klas)
- Gimnazjum - 153 uczniów (8 klas).



Transport

Przez teren miejscowości Stare Gnatowice przebiegają drogi gminne i inne drogi dojazdowe. Główna i najdłuższa droga gminna ma długość ok. 810m. Układ sieci drogowej przedstawia poniższy rysunek:



Rys.3. Układ sieci drogowej.



Łączność

Stacjonarna sieć telekomunikacyjna obsługiwana jest przez Orange Polska S.A. Zapotrzebowanie na stacjonarne odbiorniki telefoniczne jest zaspokojone przez Centralę Okręgową w Ożarowie Mazowieckim.

Miejscowość Stare Gnatowice znajduje się w zasięgu wszystkich ogólnokrajowych operatorów sieci komórkowych.

Infrastruktura komunalna

Sieć wodociągowa przebiegająca przez Stare Gnatowice ma łączną długość 3 km. Na terenie miejscowości nie istnieje sieć kanalizacyjna, a mieszkańcy korzystają z przydomowych odstajników osadowych. Należy podjąć wysiłki prowadzące do wybudowania sieci kanalizacyjnej i podłączenia do niej mieszkańców Starych Gnatowic.

Sektor przedsiębiorstw

Na terenie Starych Gnatowic działają duże zakłady o charakterze usługowym, handlowym i magazynowym takie, jak DSV, Pago, Semmerlock, OY Polska Construction, KBP Polska, Pekao Leasing, MLP Teresin, GC Investments. Ponadto w ewidencji działalności gospodarczej figuruje 9 małych i średnich podmiotów gospodarczych. Są to placówki handlowe i usługowe.

Do ważniejszych obiektów znajdujących się na terenie wsi zalicza się:

- OSP Stare Gnatowice, która jest bardzo prężnie działającą jednostką. Bierze ona udział w przygotowaniu i organizacji wielu gminnych imprez oraz organizuje takie imprezy samodzielnie;
- Ogródek Jordanowski, który pełni funkcję placu zabaw dla dzieci (karuzela, huśtawki, zjeżdźalnie, piaskownica itp.) w wieku



przedszkolnym i klas młodszych szkoły podstawowej. Jest on dostępny dla wszystkich mieszkańców Starych Gnatowic oraz całej Gminy Kampinos. Ogródek jest ogrodzony i zazieleniony poprzez liczne nasadzenia drzew i krzewów.

2. Analiza SWOT miejscowości Stare Gnatowice.

Poprzez analizę SWOT postarano się przeanalizować mocne i słabe strony miejscowości Stare Gnatowice, oraz jej szanse i zagrożenia stwarzane przez otoczenie. Pozwala to na określenie obecnej sytuacji w tej miejscowości oraz przyszłych kierunków jej rozwoju. Skrót SWOT pochodzi od pierwszych liter angielskich słów: strenghts (mocne strony), weaknesses (słabe strony), opportunities (szanse), threats (zagrożenia).

Mocne strony:

- czyste powietrze;
- piękne krajobrazy;
- sieć wodociągowa;
- telefonia stacjonarna;
- sieć energetyczna;
- długie tradycje rolnicze;
- dobre gleby;
- rozwój terenów inwestycyjnych
- bliskość Warszawy;

Słabe strony:

- niski poziom technologiczny niektórych gospodarstw;
- bierność społeczna;



- mała aktywność ekonomiczna mieszkańców;
- bezrobocie;
- niski poziom wykształcenia;
- zły stan techniczny dróg;
- duże rozdrobnienie gospodarstw rolnych;

Szanse:

- rozwój agroturystyki;
- czyste powietrze;
- rozwój rolnictwa;
- dopłaty bezpośrednie dla rolnictwa;
- fundusze unijne;
- rozwój edukacji;
- tereny inwestycyjne;

Zagrożenia:

- bezrobocie;
- ubożenie części społeczeństwa;
- niestabilność prawa;

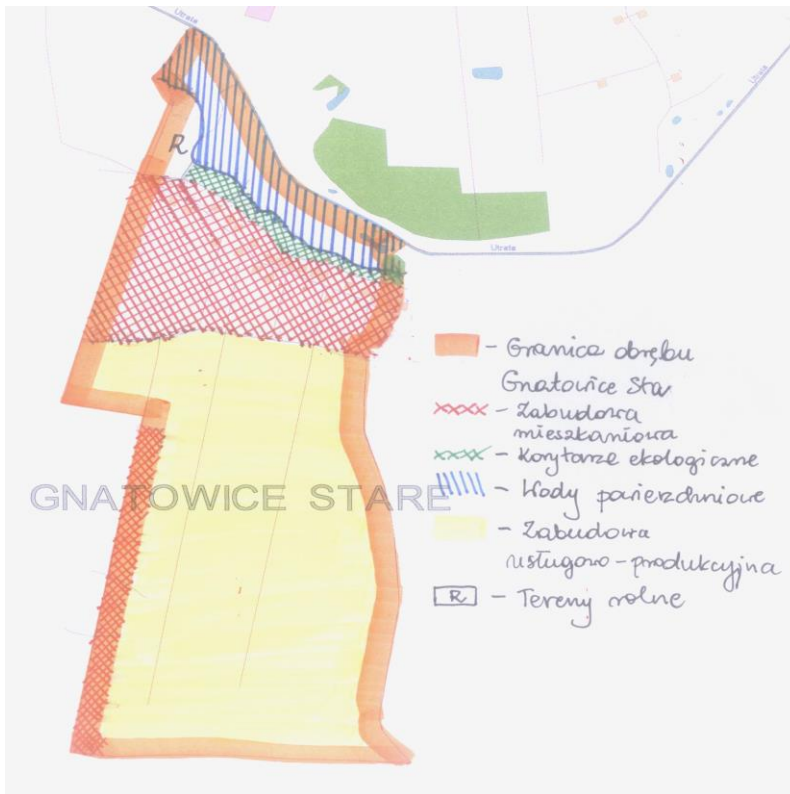
3. Kierunki rozwoju miejscowości Stare Gnatowice

Miejscowość Stare Gnatowice leży w południowej części gminy Kampinos. Szansą dla tej miejscowości jest możliwość rozwoju na terenie wsi małego ruchu turystycznego gdyż w przyszłości ma powstać zbiornik wodny "Zawady – Gnatowice". Położony on będzie w dolinie rzeki Utraty, w południowej części Gminy Kampinos, na granicy z Gminą Teresin. Zbudowany w dolinie sztuczny zbiornik zaporowy, utrzymujący wodę przez cały rok, może być wykorzystywany jako obiekt służący mieszkańcom



najbliższych wsi oraz dalej położonych dla rekreacji, uprawiania sportów wodnych, wypoczynku zorganizowanego lub sobotnio-niedzielnego. W sytuacji gdy jakość wód będzie zadowalająca, przewiduję się zorganizowanie kąpielisk i sztucznych plaż, a także budowę przystani i pomostów, co pozwoli wykorzystać w pełni walory rekreacyjne obiektu. W otoczeniu zbiornika, uzasadnione będzie zorganizowanie, lub przystosowanie istniejących dróg lokalnych jako ścieżek spacerowych i rowerowych. Projekt zagospodarowania otoczenia zbiornika powinien przewidzieć budowę obiektów sportowych umożliwiających prowadzenie czynnego wypoczynku na terenie zbiornika i jego bezpośredniego otoczenia. Inwestycja przyczyni się do rozwoju agroturystyki. Konieczny będzie rozwój bazy – miejsc noclegowych, małej i średniej gastronomii itp. Potencjalne możliwości napływu do Starych Gnatowic turystów jest dość duża, gdyż wieś ta ma czyste powietrze, piękne krajobrazy oraz położona jest blisko Warszawy (35 km z dogodnym dojazdem). Mieszkańcy stolicy coraz chętniej osiedlają się na terenach, gdzie jest spokój i czyste naturalne środowisko przyrodnicze. Walory turystyczne gminy to przede wszystkim bliskość Kampinoskiego Parku Narodowego, Żelazowej Woli i Niepokalanowa.

Na terenie wsi Stare Gnatowice znajduje się Ogródek Jordanowski. Obejmuje teren około 1 ha. Obiekt będzie pełnił funkcję placu zabaw dla dzieci w wieku przedszkolnym i klas młodszych szkoły podstawowej. Jest wyposażony w karuzelę, huśtawki, zestaw zabawowy ze zjeżdżalnią, piaskownicę, konika. Plac jest dostępny dla wszystkich mieszkańców wsi oraz całej Gminy Kampinos. Ogródek Jordanowski nie zaspokaja jednak potrzeb wszystkich mieszkańców z powodu małej liczby zabawek. Dlatego konieczne jest doposażenie w większą liczbę atrakcji, które w zaspokoiliłyby większą liczbę mieszkańców.



Rys.4. Koncepcja zagospodarowania przestrzennego

4. Cel planowanych inwestycji

1. Remont i rozbudowa budynku strażnicy OSP Stare Gnatowice wraz z jej doposażeniem

Inwestycja wpłynie na podniesienie standardu oraz poprawę walorów estetycznych budynku strażnicy, a co za tym idzie także estetyki całej miejscowości Stare Gnatowice. Realizacja przedsięwzięcia umożliwi dalszy rozwój funkcji społecznych i kulturalnych, jakie pełni jednostka, a dzięki wyposażeniu siłowni i budowie bazy noclegowej, także funkcji sportowych i turystyczno - rekreacyjnych. OSP będzie mogło zaoferować dzieciom i młodzieży znacznie więcej możliwości atrakcyjnego spędzania wolnego czasu. Inwestycja pozwoli na rozszerzenie spektrum działalności OSP, zaspokojenie



potrzeb społecznych i kulturalnych mieszkańców miejscowości oraz wpłynie na wzrost atrakcyjności turystycznej i inwestycyjnej Starych Gnatowic. Zadanie zostanie w całości zrealizowane ze środków pozabudżetowych przez OSP.

2. *Doposażenie Ogródka Jordanowskiego*

Przedsięwzięcie stanowi jeden z elementów projektu pod nazwą „Utworzenie stref rekreacyjno - sportowych w Gminie Kampinos”. Zagospodarowanie Ogródka Jordanowskiego przyczyni się do poprawy estetyki w miejscowości Stare Gnatowice. Ogródek jest przeznaczony dla najmłodszych mieszkańców miejscowości. Po doposażeniu placu w większą liczbę zabawek będzie w nim przewidzianych jeszcze więcej różnorodnych atrakcji dla dzieci. Będą mogły spędzać tam swój wolny czas. Lepiej wyposażony Ogródek Jordanowski będzie bardziej doskonałym miejscem na odpoczynek zarówno dla dzieci, jak i ich rodziców. Teren projektu obejmuje powierzchnię 1 ha. (zrealizowano).

3. *Skanalizowanie całej miejscowości*

Skanalizowanie całej miejscowości przyczyni się do polepszenia warunków życia mieszkańców. Zmniejszy się poziom zanieczyszczeń. Poprawi się estetyka miejscowości. Sieć kanalizacyjna zostanie podłączona do nowowyprowadzonej oczyszczalni ścieków mieszczącej się w tej samej miejscowości. Mieszkańcy nie będą musieli ponosić kosztów za wywóz nieczystości oraz budować zbiorników na ich przechowywanie. Ta inwestycja pomoże w przyszłości przyciągnąć nowych mieszkańców i inwestorów.

4. *Odnowienie istniejącego Ogródka Jordanowskiego*

Istniejący Ogródek Jordanowski pełniący funkcję placu zabaw dla najmłodszych mieszkańców miejscowości, poza doposażeniem, wymaga także prac modernizacyjnych. Stare zabawki powinny zostać wymienione na nowe z uwagi na ich zużycie i nie spełnianie wymogów bezpieczeństwa. Teren



przeznaczony pod Ogródek powinien natomiast zostać wyrównany i uporządkowany.

5. Budowa zbiornika wodnego "Zawady – Gnatowice"

Budowa sztucznego zbiornika zaporowego, utrzymującego wodę przez cały rok, służyć będzie mieszkańcom Gminy jako miejsce rekreacji, uprawiania sportów wodnych, wypoczynku zorganizowanego lub sobotnio-niedzielnego. Dzięki zagospodarowaniu zbiornika poprzez utworzenie ścieżek spacerowych i rowerowych, zorganizowaniu kąpielisk i sztucznych plaż, a także budowie przystani i pomostów powstanie atrakcyjny obiekt sportowo – rekreacyjny. Inwestycja przyczyni się do wzrostu atrakcyjności turystycznej terenu Starych Gnatowic oraz do rozwoju agroturystyki.

6. Przebudowa drogi gminnej nr 410330W

Przebudowie podlegać będzie odcinek drogi przebiegającej przez miejscowość Stare Gnatowice o długości 825 mb i powierzchni 3234 m². Przebudowa polega na usunięciu istniejącej zniszczonej nawierzchni bitumicznej i wykonaniu nowej nawierzchni z betonu asfaltowego o grubości 12 cm.

7. Przebudowa drogi gminnej na dz. nr ew.: 112/3, 113/3, 114/3, 115/3, 116/3, 117/3, 132, 134, 122/3

Przebudowie podlegać będzie odcinek drogi przebiegającej przez miejscowość Stare Gnatowice. Przebudowa będzie polegała na wykonaniu nawierzchni z betonu asfaltowego.

8. Przystanek szkolny

Przystanek będzie zlokalizowany w Nowych Gnatowicach, ale korzystać



niego będą także dzieci ze Starych Gnatowic. Przystanek powstanie w porozumieniu z sąsiednią Gminą Teresin, gdyż to na jej gruntach zostanie on zlokalizowany. Dzięki zamontowaniu przystanku poprawi się bezpieczeństwo dzieci oczekujących na autobus szkolny oraz zapewniona zostanie ochrona przed niekorzystnymi czynnikami atmosferycznymi.



Przewidywane do realizacji przedsięwzięcia w ramach Planu Odnowy Miejscowości Stare Gnatowice w latach 2010 - 2022

Lp.	Nazwa planowanego działania	Określenie kryterium kolejności realizacji	Czas realizacji działania	Oczekiwane rezultaty	Źródła finansowania planowanych nakładów		
					Budżet gminy %	Inne środki finansowe	Koszt w złotych
1	2	3	4	5	6	7	8
1	Remont i rozbudowa budynku strażnicy OSP Stare Gnatowice wraz z jej doposażeniem – Beneficjent OSP	1	2017-2022	- poprawa estetyki budynku OSP oraz całej miejscowości - wzrost atrakcyjności turystycznej i inwestycyjnej - rozwój atrakcyjnych form spędzania wolnego czasu dla dzieci i młodzieży - rozwój funkcji społecznych, kulturalnych, sportowych i rekreacyjnych OSP	-	100% środki OSP	350 tys.
2	Doposażenie Ogródka Jordanowskiego	zadanie zrealizowane					
3	Skanalizowanie całej miejscowości i podłączenie jej do nowo wybudowanej oczyszczalni ścieków	4	2018-2022	- poprawa warunków życia - poprawa estetyki wsi - zmniejszenie zanieczyszczeń	36,37%	PROW 63,63%	2 mln.



4	Odnowienie istniejącego Ogródka Jordanowskiego	5	2016-2017	- poprawa bezpieczeństwa i estetyki placu zabaw - poprawa jakości życia mieszkańców miejscowości	36,37%	PROW 63,63%	10 tys.
5	Budowa zbiornika wodnego „Zawady – Gnatowice”	6	2018-2022	- kompleks sportowo – rekreacyjny - wzrost atrakcyjności turystycznej Starych Gnatowic - napływ turystów i zwiększenie ruchu turystycznego na terenie gminy - rozwój agroturystyki	15%	RPO 85%	30 mln
6	Przebudowa drogi gminnej nr 410330W	1	2016-2018	- przebudowana droga gminna na odcinku dł. 825 mb i powierzchni 3234 m ² - poprawa jakości gminnej infrastruktury drogowej - poprawa bezpieczeństwa użytkowników przebudowywanej drogi oraz mieszkańców miejscowości - poprawa warunków komunikacji na tym obszarze - poprawa atrakcyjności miejscowości i warunków do jej lepszego rozwoju społeczno - ekonomicznego	36,37%	PROW 63,63%	448 tys.
7	Przebudowa drogi gminnej na dz. nr ew.: 112/3, 113/3, 114/3, 115/3, 116/3, 117/3, 132, 134, 122/3	2	2016-2018	- przebudowana droga gminna - poprawa jakości gminnej infrastruktury drogowej - poprawa bezpieczeństwa użytkowników przebudowywanej drogi oraz	36,37%	PROW 63,63%	600 tys.



				mieszkańców miejscowości - poprawa warunków komunikacji na tym obszarze - poprawa atrakcyjności miejscowości i warunków do jej lepszego rozwoju społeczno - ekonomicznego			
8	Przystanek szkolny	3	2016	- poprawa bezpieczeństwa dzieci oczekujących na autobus szkolny - zapewnienie dzieciom ochrony przed niekorzystnymi czynnikami atmosferycznymi	100%	-	5 tys.



Harmonogram realizacji zadań

HARMONOGRAM REALIZACJI ZADAŃ W MIEJSCOWOŚCI STARE GNATOWICE

<i>Lp.</i>	<i>Nazwa zadania</i>	<i>Koszt</i>	<i>Termin wykonania</i>	<i>Uwagi</i>
1	Remont i rozbudowa budynku strażnicy OSP Stare Gnatowice wraz z jej wyposażeniem	350 000 zł	2017 - 022	zadanie do zrealizowania ze środków pozabudżetowych
2	Doposażenie Ogródka Jordanowskiego	zadanie zrealizowane		
3	Skanalizowanie całej miejscowości i podłączenie jej do nowowypudowanej oczyszczalni ścieków	2 000 000 zł	2018 – 2022	
4	Odnowienie istniejącego Ogródka Jordanowskiego	10 000 zł		
5	Budowa zbiornika wodnego „Zawady – Gnatowice”	30 000 000 zł	2018 - 2022	
6	Przebudowa drogi gminnej nr 410330W	448 000 zł	2016 - 2018	
7	Przebudowa drogi gminnej na dz. nr ew.: 112/3, 113/3, 114/3, 115/3, 116/3, 117/3, 132, 134, 122/3	600 000 zł	2016 - 2018	
8	Przystanek szkolny	5 000 zł	2016	