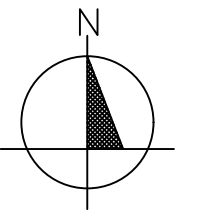
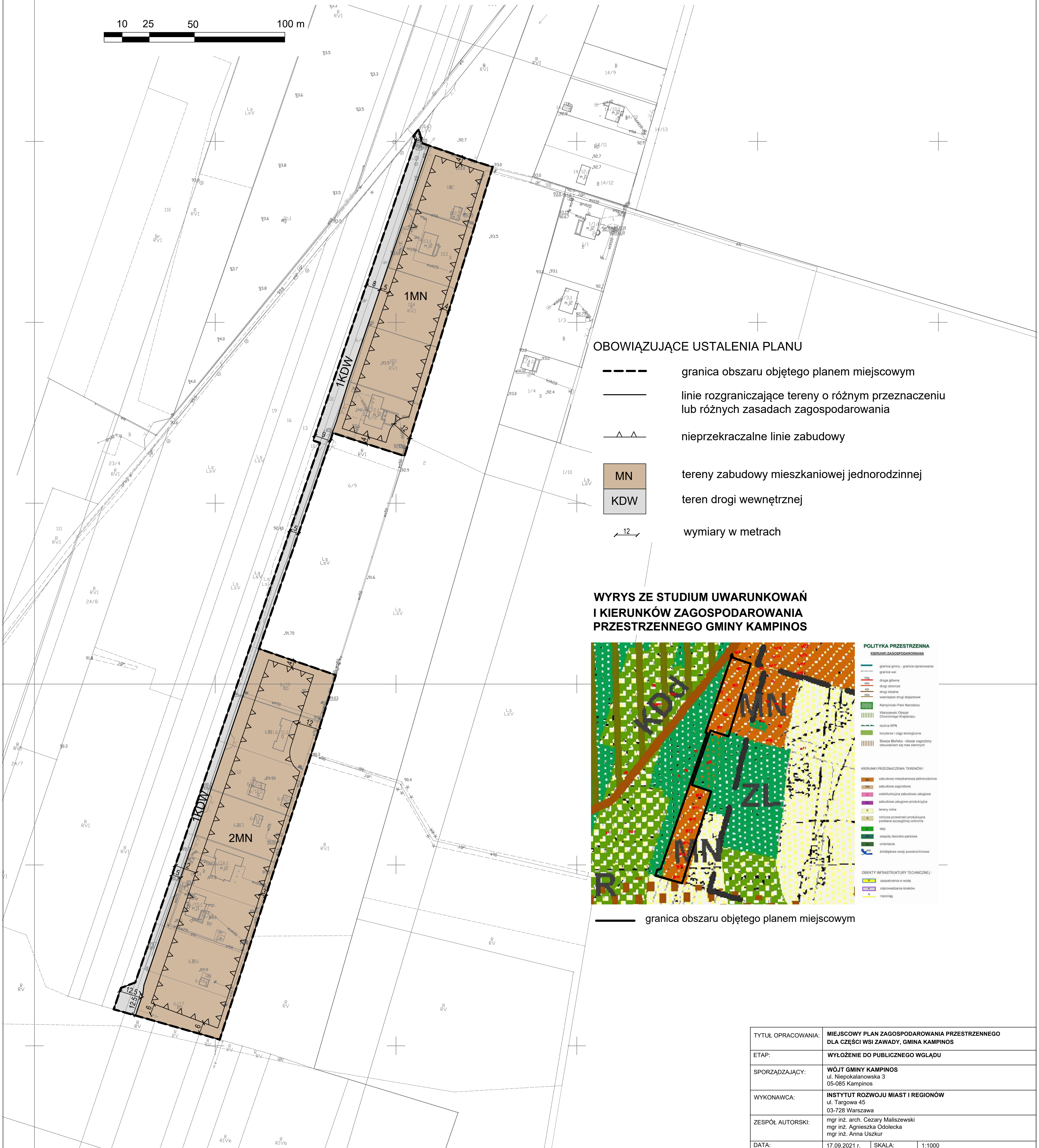
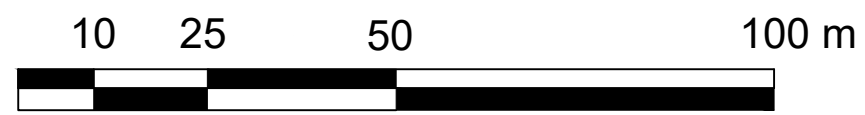


# MIEJSCOWY PLAN ZAGOSPODAROWANIA PRZESTRZENNEGO DLA CZĘŚCI WSI ZAWADY, GMINA KAMPINOS

ZAŁĄCZNIK NR 1 DO UCHWAŁY NR ..... RADY GMINY KAMPINOS Z DNIA ..... 2021 R.



SKALA 1:1000



## OBOWIĄZUJĄCE USTALENIA PLANU

- granica obszaru objętego planem miejscowym
- linie rozgraniczające tereny o różnym przeznaczeniu lub różnych zasadach zagospodarowania
- nieprzekraczalne linie zabudowy
- MN tereny zabudowy mieszkaniowej jednorodzinnej
- KDW teren drogi wewnętrznej
- wymiary w metrach

## WYRYS ZE STUDIUM UWARUNKWAŃ I KIERUNKÓW ZAGOSPODAROWANIA PRZESTRZENNEGO GMINY KAMPINOS



### POLITYKA PRZESTRZENNA

#### KIERUNKI ZAGOSPODAROWANIA

- granica gminy - granica opracowania
- granice wsi
- droga główna
- droga zbiorcza
- droga lokalna
- ważniejsze drogi objazdowe
- Kampinoski Park Narodowy
- Wzrostający Obszar Chronionego Krajobrazu
- składowiska KPN
- korytarze i ciągi ekologiczne
- Skarpa Biańska - obszar zagrożony obniżeniem się mas ziemnych
- KIERUNKI PRZEZNACZENIA TERENÓW:**
- zabudowa mieszkaniowa jednorodzinna
- zabudowa zagrodowa
- wielofunkcyjna zabudowa usługowa
- zabudowa usługowo-produkcyjna
- tereny rolne
- różnicowa przestrzeń produkcyjna poddana szczególnym ochronom
- lasy
- zespoły rekreacyjno-parkowe
- cmentarze
- środowiska wodne powierzchniowe
- OBIEKTY INFRASTRUKTURY TECHNICZNEJ:**
- zapotrzebna w wodę
- odwodnienia ścieków
- odpady

granica obszaru objętego planem miejscowym

TYTUŁ OPRACOWANIA:	MIEJSCOWY PLAN ZAGOSPODAROWANIA PRZESTRZENNEGO DLA CZĘŚCI WSI ZAWADY, GMINA KAMPINOS		
ETAP:	WYŁOŻENIE DO PUBLICZNEGO WGLĄDU		
SPORZĄDZAJĄCY:	WÓJT GMINY KAMPINOS ul. Niepokalanowska 3 05-085 Kampinos		
WYKONAWCA:	INSTYTUT ROZWOJU MIAST I REGIONÓW ul. Targowa 45 03-728 Warszawa		
ZESPÓŁ AUTORSKI:	mgr inż. arch. Cezary Maliszewski mgr inż. Agnieszka Odolecka mgr inż. Anna Uszkar		
DATA:	17.09.2021 r.	SKALA:	1:1000